


Výpis z katastru nemovitostí (nahlizenidokn.cuzk.cz):


ÚZK Nahlížení do katastru nemovitostí

Informace o pozemku

Parcelní číslo:	2391/12
Obec:	Brno [582786]
Katastrální území:	Královo Pole [611484]
Číslo LV:	10001
Výměra [m²]:	268
Typ parcely:	Parcela katastru nemovitostí
Mapový list:	DKM
Určení výměry:	Graficky nebo v digitalizované mapě
Způsob využití:	ostatní komunikace
Druh pozemku:	ostatní plocha



Sousední parcely

Vlastníci, jiní oprávnění

Vlastnické právo	Podíl
Statutární město Brno, Dominikánské náměstí 196/1, Brno-město, 60200 Brno	

Způsob ochrany nemovitosti

Název
ochr.pásmo_nem.kult.pam.,pam.zóny,rezervace,nem.nár.kult.pam

Seznam BPEJ

Parcela nemá evidované BPEJ.

Omezení vlastnického práva

Nejsou evidována žádná omezení.

Jiné zápisy

Nejsou evidovány žádné jiné zápisy.

- **Rízení, v rámci kterých byl k nemovitosti zapsán cenový údaj**

Nemovitost je v územním obvodu, kde státní správu katastru nemovitostí ČR vykonává [Katastrální úřad pro Jihomoravský kraj, Katastrální pracoviště Brno-město](#)

Zobrazené údaje mají informativní charakter. Platnost dat k 07.02.2024 12:00.

Informace o pozemku | Nahlížení do katastru nemovitostí - Google Chrome

nahlizenidokn.cuzk.cz/ZobrazObjekt.aspx?encrypted=NAHL~MBoklR2z4ZTX7kMidTIMWBmRSqUAezvOZrJ5cX84K4IKba2UJeV_zTFpufh...

Nahlížení do katastru nemovitostí

Platnost dat k 07.02.2024 12:00

Parcela
Stavba
Jednotka
Právo stavby
Řízení
Mapa
LV
Kat. území
Můj katastr

Informace o pozemku

Parcelní číslo:	2391/7
Obec:	Brno [582786]
Katastrální území:	Královo Pole [611484]
Číslo LV:	10001
Výměra [m ²]:	268
Typ parcely:	Parcela katastru nemovitostí
Mapový list:	DKM
Určení výměry:	Graficky nebo v digitalizované mapě
Způsob využití:	jiná plocha
Druh pozemku:	ostatní plocha

Sousední parcely

Vlastníci, jiní oprávnění

Vlastnické právo	Podíl
Statutární město Brno, Dominikánské náměstí 196/1, Brno-město, 60200 Brno	

Způsob ochrany nemovitosti

Název
ochr.pásmo nem.kult.pam.,pam.zóny,rezervace,nem.nár.kult.pam

Seznam BPEJ

Parcela nemá evidované BPEJ.

Omezení vlastnického práva

Nejsou evidována žádná omezení.

Jiné zápisy

Nejsou evidovány žádné jiné zápisy.

Řízení, v rámci kterých byl k nemovitosti zapsán cenový údaj

Nemovitost je v územním obvodu, kde státní správu katastru nemovitostí ČR vykonává [Katastrální úřad pro Jihomoravský kraj, Katastrální pracoviště Brno-město](#)

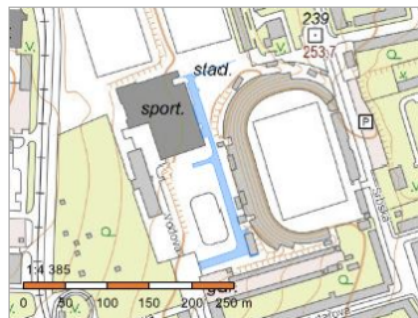
Zobrazené údaje mají informativní charakter. Platnost dat k 07.02.2024 12:00.

STAREZ ARÉNA VODOVA – parkoviště
Studie proveditelnosti

Stránka 2 z 12

Informace o pozemku

Parcelní číslo:	2394/28
Obec:	Brno [582786]
Katastrální území:	Královo Pole [611484]
Číslo LV:	10001
Výměra [m²]:	2733
Typ parcely:	Parcela katastru nemovitostí
Mapový list:	DKM
Určení výměry:	Graficky nebo v digitalizované mapě
Způsob využití:	ostatní komunikace
Druh pozemku:	ostatní plocha



Sousední parcely

Vlastníci, jiní oprávnění

Vlastnické právo	Podíl
Statutární město Brno, Dominikánské náměstí 196/1, Brno-město, 60200 Brno	

Způsob ochrany nemovitosti

Název
ochr.pásma nem.kult.pam., pam.zóny, rezervace, nem.nár.kult.pam

Seznam BPEJ

Parcela nemá evidované BPEJ.

Omezení vlastnického práva

Nejsou evidována žádná omezení.

Jiné zápisy

Nejsou evidovány žádné jiné zápisy.


Řízení, v rámci kterých byl k nemovitosti zapsán cenový údaj





Nemovitost je v územním obvodu, kde státní správu katastru nemovitostí ČR vykonává [Katastrální úřad pro Jihomoravský kraj, Katastrální pracoviště Brno-město](#)

Zobrazené údaje mají informativní charakter. Platnost dat k 07.02.2024 12:00.

Informace o pozemku | Nahlížení do katastru nemovitostí - Google Chrome

nahlizenidokn.cuzk.cz/ZobrazObjekt.aspx?encrypted=NAHL~XjnxF3ZNePim8hAj39zG7GD5MjNgAmQ7VrizZdcPY1ID9BQ99ZuAeXbZ...

Nahlížení do katastru nemovitostí



Platnost dat k 07.02.2024 12:00

ParcelaStavbaJednotkaPrávo stavbyŘízeníMapaLVKat. územíMůj katastr

Informace o pozemku

Parcelní číslo:2394/9

Obec:Brno [582786]

Katastrální území:Královo Pole [611484]

Číslo LV:10001

Výměra [m²]:926


Typ parcely:Parcela katastru nemovitostí

Mapový list:DKM

Určení výměry:Graficky nebo v digitalizované mapě

Způsob využití:jiná plocha

Druh pozemku:ostatní plocha



Sousední parcely

Vlastníci, jiní oprávnění

Vlastnické právoPodíl

Statutární město Brno, Dominikánské náměstí 196/1, Brno-město, 60200 Brno

Způsob ochrany nemovitosti

Název

ochr.pásmo nem.kult.pam.,pam.zóny,rezervace,nem.nár.kult.pam

Seznam BPEJ


Parcela nemá evidované BPEJ.

Omezení vlastnického práva

Nejsou evidována žádná omezení.

Jiné zápisy

Nejsou evidovány žádné jiné zápisy.

 Řízení, v rámci kterých byl k nemovitosti zapsán cenový údaj

Nemovitost je v územním obvodu, kde státní správu katastru nemovitostí ČR vykonává [Katastrální úřad pro Jihomoravský kraj, Katastrální pracoviště Brno-město](#)

Zobrazené údaje mají informativní charakter. Platnost dat k 07.02.2024 12:00.

STAREZ ARÉNA VODOVA – parkoviště
Studie proveditelnosti

Stránka 4 z 12

Informace o pozemku | Nahlížení do katastru nemovitostí - Google Chrome

nahlizenidokn.cuzk.cz/ZobrazObjekt.aspx?encrypted=NAHL~pTTGcNVPeIjyGmvCI7ZpREOZB4ShJWA3-0dJ5stm-e67D2gvjYK9VUEe...

Nahlížení do katastru nemovitostí

Platnost dat k 07.02.2024 12:00

Parcela
Stavba
Jednotka
Právo stavby
Řízení
Mapa
LV
Kat. území
Můj katastr

Informace o pozemku

Parcelní číslo:	2394/10
Obec:	Brno [582786]
Katastrální území:	Královo Pole [611484]
Číslo LV:	10001
Výměra [m ²]:	1921
Typ parcely:	Parcela katastru nemovitostí
Mapový list:	DKM
Určení výměry:	Graficky nebo v digitalizované mapě
Způsob využití:	jiná plocha
Druh pozemku:	ostatní plocha

Sousední parcely

Vlastníci, jiná oprávnění

Vlastnické právo	Podíl
Statutární město Brno, Dominikánské náměstí 196/1, Brno-město, 60200 Brno	

Způsob ochrany nemovitosti

Název
ochr.pásmo nem.kult.pam.,pam.zóny,rezervace,nem.nár.kult.pam

Seznam BPEJ

Parcela nemá evidované BPEJ.

Omezení vlastnického práva

Nejsou evidována žádná omezení.

Jiné zápisy

Nejsou evidovány žádné jiné zápisy.

Řízení, v rámci kterých byl k nemovitosti zapsán cenový údaj

Nemovitost je v územním obvodu, kde státní správu katastru nemovitostí ČR vykonává [Katastrální úřad pro Jihomoravský kraj, Katastrální pracoviště Brno-město](#)


Zobrazené údaje mají informativní charakter. Platnost dat k 07.02.2024 12:00.





STAREZ ARÉNA VODOVA – parkoviště
Studie proveditelnosti

Stránka 5 z 12

Informace o pozemku | Nahlížení do katastru nemovitostí - Google Chrome

nahlizenidokn.cuzk.cz/ZobrazObjekt.aspx?encrypted=NAHL~I9-b87iYamsRhqZWxvHi-_9nIFNrflW8Rmx-8AsMijwKF7Zqm...

 **Nahlížení do katastru nemovitostí**




Platnost dat k 07.02.2024 12:00

ParcelaStavbaJednotkaPrávo stavbyŘízeníMapaLVKat. územíMůj katastr

Informace o pozemku

Parcelní číslo:	2391/9
Obec:	Brno [582786]
Katastrální území:	Královo Pole [611484]
Číslo LV:	10001
Výměra [m ²]:	224
Typ parcely:	Parcela katastru nemovitostí
Mapový list:	DKM
Určení výměry:	Graficky nebo v digitalizované mapě
Způsob využití:	jiná plocha
Druh pozemku:	ostatní plocha



Sousední parcely

Vlastníci, jiní oprávnění

Vlastnické právo	Podíl
Statutární město Brno, Dominikánské náměstí 196/1, Brno-město, 60200 Brno	

Způsob ochrany nemovitosti

Název
ochr.pásmo nem.kult.pam.,pam.zóny,rezervace,nem.nár.kult.pam

Seznam BPEJ


Parcela nemá evidované BPEJ.

Omezení vlastnického práva

Nejsou evidována žádná omezení.

Jiné zápisy

Nejsou evidovány žádné jiné zápisy.

 Řízení, v rámci kterých byl k nemovitosti zapsán cenový údaj

Nemovitost je v územním obvodu, kde státní správu katastru nemovitostí ČR vykonává [Katastrální úřad pro Jihomoravský kraj, Katastrální pracoviště Brno-město](#)

Zobrazené údaje mají informativní charakter. Platnost dat k 07.02.2024 12:00.

STAREZ ARÉNA VODOVA – parkoviště
Studie proveditelnosti

Stránka 6 z 12

Informace o pozemku | Nahlížení do katastru nemovitostí - Google Chrome

nahlizenidokn.cuzk.cz/ZobrazObjekt.aspx?encrypted=NAHL~CE8MPQ1ic5sg4nDGwFg1Q5qmJKln9EYegFUuxOyDA9S_CTThaChW...

Nahlížení do katastru nemovitostí

Platnost dat k 07.02.2024 12:00

Parcela
Stavba
Jednotka
Právo stavby
Řízení
Mapa
LV
Kat. území
Můj katastr

Informace o pozemku

Parcelní číslo:	2391/18
Obec:	Brno [582786]
Katastrální území:	Královo Pole [611484]
Číslo LV:	60000
Výměra [m ²]:	11
Typ parcely:	Parcela katastru nemovitostí
Mapový list:	DKM
Určení výměry:	Ze souřadnic v S-JTSK
Způsob využití:	jiná plocha
Druh pozemku:	ostatní plocha

Sousední parcely

Vlastníci, jiní oprávnění

Vlastnické právo	Podíl
Česká republika	
Příslušnost hospodařit s majetkem státu	Podíl
Úřad pro zastupování státu ve věcech majetkových, Rašínovo nábřeží 390/42, Nové Město, 12800 Praha 2	

Způsob ochrany nemovitosti

Název
ochr.pásma nem.kult.pam.,pam.zóny,rezervace,nem.nár.kult.pam

Seznam BPEJ

Parcela nemá evidované BPEJ.

Omezení vlastnického práva

Nejsou evidována žádná omezení.

Jiné zápisy

Nejsou evidovány žádné jiné zápisy.

Řízení, v rámci kterých byl k nemovitosti zapsán cenový údaj

Nemovitost je v územním obvodu, kde státní správu katastru nemovitostí ČR vykonává [Katastrální úřad pro Jihomoravský kraj](#), [Katastrální pracoviště Brno-město](#)

STAREZ ARÉNA VODOVA – parkoviště
Studie proveditelnosti

Stránka 7 z 12

Informace o pozemku

Parcelní číslo:	2391/20
Obec:	Brno [582786]
Katastrální území:	Královo Pole [611484]
Číslo LV:	60000
Výměra [m ²]:	9
Typ parcely:	Parcela katastru nemovitostí
Mapový list:	DKM
Určení výměry:	Graficky nebo v digitalizované mapě
Způsob využití:	ostatní komunikace
Druh pozemku:	ostatní plocha



Sousední parcely

Vlastníci, jiní oprávnění

Vlastnické právo	Podíl
Česká republika	
Příslušnost hospodařit s majetkem státu	Podíl
Úřad pro zastupování státu ve věcech majetkových, Rašínovo nábřeží 390/42, Nové Město, 12800 Praha 2	

Způsob ochrany nemovitosti

Název
ochr.pásmo nem.kult.pam.,pam.zóny,rezervace,nem.nár.kult.pam

Seznam BPEJ

Parcela nemá evidované BPEJ.

Omezení vlastnického práva

Nejsou evidována žádná omezení.

Jiné zápisy

Nejsou evidovány žádné jiné zápisy.

Řízení, v rámci kterých byl k nemovitosti zapsán cenový údaj

Nemovitost je v územním obvodu, kde státní správu katastru nemovitostí ČR vykonává [Katastrální úřad pro Jihomoravský kraj, Katastrální pracoviště Brno-město](#)

Informace o pozemku

Parcelní číslo:	2391/19
Obec:	Brno [582786]
Katastrální území:	Královo Pole [611484]
Číslo LV:	10001
Výměra [m ²]:	15
Typ parcely:	Parcela katastru nemovitostí
Mapový list:	DKM
Určení výměry:	Graficky nebo v digitalizované mapě
Způsob využití:	ostatní komunikace
Druh pozemku:	ostatní plocha



Sousední parcely

Vlastníci, jiní oprávnění

Vlastnické právo	Podíl
Statutární město Brno, Dominikánské náměstí 196/1, Brno-město, 60200 Brno	

Způsob ochrany nemovitosti

Název
ochr.pásma nem.kult.pam.,pam.zóny,rezervace,nem.nár.kult.pam

Seznam BPEJ

Parcela nemá evidované BPEJ.

Omezení vlastnického práva

Nejsou evidována žádná omezení.

Jiné zápisy

Nejsou evidovány žádné jiné zápisy.

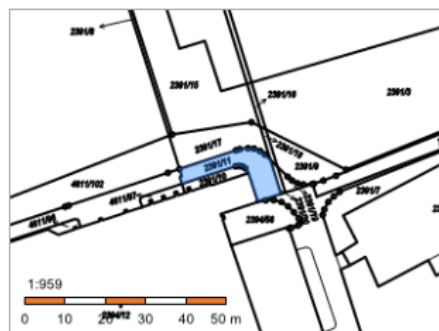
Řízení, v rámci kterých byl k nemovitosti zapsán cenový údaj

Nemovitost je v územním obvodu, kde státní správu katastru nemovitostí ČR vykonává [Katastrální úřad pro Jihomoravský kraj, Katastrální pracoviště Brno-město](#)

Zobrazené údaje mají informativní charakter. Platnost dat k 07.02.2024 12:00.

Informace o pozemku

Parcelní číslo:	2391/11
Obec:	Brno [582786]
Katastrální území:	Královo Pole [611484]
Číslo LV:	10001
Výměra [m ²]:	136
Typ parcely:	Parcela katastru nemovitostí
Mapový list:	DKM
Určení výměry:	Graficky nebo v digitalizované mapě
Způsob využití:	ostatní komunikace
Druh pozemku:	ostatní plocha



Sousední parcely

Vlastníci, jiní oprávnění

Vlastnické právo	Podíl
Statutární město Brno, Dominikánské náměstí 196/1, Brno-město, 60200 Brno	

Způsob ochrany nemovitosti

Název
ochr.pásmo nem.kult.pam., pam.zóny, rezervace, nem.nár.kult.pam

Seznam BPEJ

Parcela nemá evidované BPEJ.

Omezení vlastnického práva

Nejsou evidována žádná omezení.

Jiné zápisy

Nejsou evidovány žádné jiné zápisy.

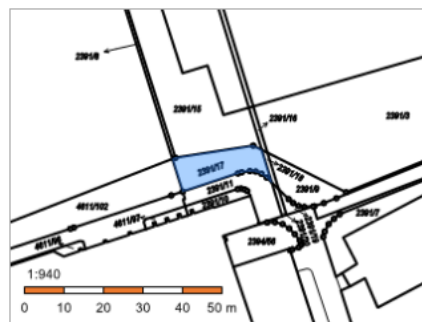
Řízení, v rámci kterých byl k nemovitosti zapsán cenový údaj

Nemovitost je v územním obvodu, kde státní správu katastru nemovitostí ČR vykonává [Katastrální úřad pro Jihomoravský kraj, Katastrální pracoviště Brno-město](#)

Zobrazené údaje mají informativní charakter. Platnost dat k 07.02.2024 12:00.

Informace o pozemku

Parcelní číslo:	2391/17
Obec:	Brno [582786]
Katastrální území:	Královo Pole [611484]
Číslo LV:	10001
Výměra [m ²]:	163
Typ parcely:	Parcela katastru nemovitostí
Mapový list:	DKM
Určení výměry:	Ze souřadnic v S-JTSK
Způsob využití:	jiná plocha
Druh pozemku:	ostatní plocha



Sousední parcely

Vlastníci, jiní oprávnění

Vlastnické právo	Podíl
Statutární město Brno, Dominikánské náměstí 196/1, Brno-město, 60200 Brno	

Způsob ochrany nemovitosti

Název
ochr.pásmo nem.kult.pam.,pam.zóny,rezervace,nem.nár.kult.pam

Seznam BPEJ

Parcela nemá evidované BPEJ.

Omezení vlastnického práva

Nejsou evidována žádná omezení.

Jiné zápisy

Nejsou evidovány žádné jiné zápisy.

Řízení, v rámci kterých byl k nemovitosti zapsán cenový údaj

Nemovitost je v územním obvodu, kde státní správu katastru nemovitostí ČR vykonává [Katastrální úřad pro Jihomoravský kraj, Katastrální pracoviště Brno-město](#)

Zobrazené údaje mají informativní charakter. Platnost dat k 07.02.2024 12:00.

Informace o pozemku | Nahlížení do katastru nemovitostí - Google Chrome

nahlizendidokn.cuzk.cz/ZobrazObjekt.aspx?encrypted=NAHL~ITEefTomszLdc-jdhk3_8aGs818pObJUHMKDpnO5t71kqsTpDk8alqlyv6...

Nahlížení do katastru nemovitostí

Platnost dat k 07.02.2024 12:00

Parcela
Stavba
Jednotka
Právo stavby
Řízení
Mapa
LV
Kat. území
Můj katastr

Informace o pozemku

Parcelní číslo:	2394/56
Obec:	Brno [582786]
Katastrální území:	Královo Pole [611484]
Číslo LV:	10001
Výměra [m ²]:	134
Typ parcely:	Parcela katastru nemovitostí
Mapový list:	DKM
Určení výměry:	Ze souřadnic v S-JTSK
Způsob využití:	jiná plocha
Druh pozemku:	ostatní plocha

Sousední parcely

Vlastníci, jiná oprávnění

Vlastnické právo	Podíl
Statutární město Brno, Dominikánské náměstí 196/1, Brno-město, 60200 Brno	

Způsob ochrany nemovitosti

Název
ochr.pásmo nem.kult.pam.,pam.zóny,rezervace,nem.nár.kult.pam

Seznam BPEJ

Parcela nemá evidované BPEJ.

Omezení vlastnického práva

Nejsou evidována žádná omezení.

Jiné zápisy

Nejsou evidovány žádné jiné zápisy.

Řízení, v rámci kterých byl k nemovitosti zapsán cenový údaj

Nemovitost je v územním obvodu, kde státní správu katastru nemovitostí ČR vykonává [Katastrální úřad pro Jihomoravský kraj, Katastrální pracoviště Brno-město](#)

Zobrazené údaje mají informativní charakter. Platnost dat k 07.02.2024 12:00.

STAREZ ARÉNA VODOVA – parkoviště
Studie proveditelnosti

Stránka 12 z 12